

গণপ্রজাতন্ত্রী বাংলাদেশ সরকার
জেলা প্রশাসকের কার্যালয়, ঢাকা
ভূমি অধিগ্রহণ শাখা-০২
www.dhaka.gov.bd

স্মারক নম্বর- ০৫.৪১.২৬০০.০৪০.১৮.০৩৬.২২- ২০৬

তারিখ: ২৩ চৈত্র ১৪৩০
০৪ এপ্রিল ২০২৪

গণবিজ্ঞপ্তি

এতদ্বারা জানানো যাচ্ছে যে, “আমিন বাজার ল্যান্ডফিল সম্প্রসারণ ও আধুনিকীকরণ” শীর্ষক প্রকল্পের জন্য ০২.১৪.০৮/২০২২-২০২৩ নং এল. এ কেসের মাধ্যমে অধিগ্রহণকৃত সম্পত্তির যৌথ তদন্ত তালিকা প্রস্তুত করা হয়েছে। ভূমি মন্ত্রণালয়, অধিগ্রহণ শাখা-০১ এর ১০/১২/২০১৭ প্রি: তারিখের ৩১.০০.০০০০.০৪২.০৪.০০১.১৪ (অংশ) ৪৫৪ নং স্মারকে স্থাবর সম্পত্তি অধিগ্রহণ ও হুকুমদখল আইন, ২০১৭ বাস্তবায়ন সংক্রান্ত নির্দেশাবলীর ১২ নং অনুচ্ছেদের আলোকে প্রস্তুতকৃত যৌথতদন্ত তালিকায় লিপিবদ্ধ অবকাঠামো, ঘরবাড়ী, গাছপালা ইত্যাদী অন্তর্ভুক্তির বিষয়ে কোন বক্তব্য থাকলে বিভাগীয় কমিশনার, ঢাকা মহোদয়ের নিকট এবং জমির মালিকানা, স্বার্থ সংশ্লিষ্টতা সম্পর্কিত বিষয়ে কোন আপত্তি থাকলে জেলা প্রশাসক, ঢাকা মহোদয়ের নিকট বিজ্ঞপ্তি প্রকাশের ০৭ (সাত) কার্যদিবসের মধ্যে আপত্তি দাখিল করার জন্য নির্দেশক্রমে অনুরোধ করা হলো।

সংযুক্তি: যৌথ তদন্ত তালিকা ----- ফর্দ।

০৪.০৪.২৪
তামান্না আক্তার শারমিন
ভূমি অধিগ্রহণ কর্মকর্তা
জেলা প্রশাসকের কার্যালয়
ঢাকা

স্মারক নম্বর- ০৫.৪১.২৬০০.০৪০.১৮.০৩৬.২২-

তারিখ: চৈত্র ১৪৩০
এপ্রিল ২০২৪

অনুলিপিঃ সদয় জ্ঞাতার্থে/কার্যার্থে

০১. কমিশনার ঢাকা বিভাগ, ঢাকা (দৃষ্টি আকর্ষণ: কমিশনার মহোদয়ের একান্ত সচিব)।
০২. অতিরিক্ত জেলা প্রশাসক (এল.এ), ঢাকা।
০৩. প্রকল্প পরিচালক, আমিন বাজার ল্যান্ড ফিল্ড সম্প্রসারণ ও আধুনিকীকরণ প্রকল্প, ঢাকা উত্তর সিটি কর্পোরেশন।
০৪. সহকারী কমিশনার (ভূমি), আমিন বাজার রাজস্ব সার্কেল, সাভার, ঢাকা।
০৫. সহকারী কমিশনার (আইসিটি), জেলা প্রশাসকের কার্যালয়, ঢাকা। (ওয়েব সাইটে প্রকাশের অনুরোধসহ)
০৬. সহকারী কমিশনার (গোপনীয়), জেলা প্রশাসকের কার্যালয়, ঢাকা (জেলা প্রশাসক মহোদয়ের সদয় অবগতির জন্য)।
০৭. আমিন বাজার ভূমি অফিস, সাভার, ঢাকা।
০৮. প্রস্তাবিত ভূমির প্রকাশ্য স্থান।
০৯. অফিস কপি।

ভূমি অধিগ্রহণ কর্মকর্তা
জেলা প্রশাসকের কার্যালয়
ঢাকা

‘ঘ’ ফরম

যৌথ তদন্তের ফিল্ড বহি

(দাগ ভিত্তিক)

প্রকল্পের নামঃ “আমিন বাজার ল্যান্ডফিল সম্প্রসারণ ও আধুনিকীকরণ” শীর্ষক প্রকল্প, তৃতীয় ধাপ।

এল এ কেস নং- ০২.১৪.০৮/২০২২-২৩

মৌজা :	বলিয়ানপুর	দাগ নং :	৯০২	রেকর্ডিয় শ্রেণি :	ডোবা	দাগে মোট জমি :	৭.৩৩২০	অধিগ্রহণকৃত জমি :	৩.৫১৬০
--------	------------	----------	-----	--------------------	------	----------------	--------	-------------------	--------

ক্রঃ নং	মালিক/দখলকার/স্বার্থবান ব্যক্তির নাম ও পিতার নাম	ঠিকানা ও মোবাইল নম্বর	স্বার্থের প্রকৃতি (জমির মালিক, দখলকার, বর্গদার, লিজি, স্থাপনার মালিক, ফসলের মালিক, ইত্যাদি)	বাস্তব শ্রেণি (শুধুমাত্র জমির মালিক/দখলকারের ক্ষেত্রে)	সংশ্লিষ্ট ব্যক্তির দখলীয় জমির পরিমান (শুধুমাত্র জমির মালিক/দখলকারের ক্ষেত্রে)	ফসল থাকলে উহার বিবরণ	গাছপালা থাকলে উহার সংখ্যা ও বিবরণ গাছের নাম	ঘরবাড়ি/দালান কোঠা থাকিলে সংখ্যা ও বিবরণ	পুকুর থাকিলে তাহার বিবরণ	অন্যান্য স্থাপনার বিবরণ/অন্যান্য তথ্য	মন্তব্য
	০১। মো: নজরুল ইসলাম পিং- মো: শাখাওয়াত হোসেন সাং- বাসা-রুবিরোজ, ফ্ল্যাট: ৮/এ, রাস্তা- ৩/১, আসাদ এভিনিউ, ব্লক-এ, মোহাম্মদপুর, ঢাকা	-	খাস জমি ব্যক্তি মালিকানা জমি	ডোবা ডোবা ভিটি মোট=	০.০৭৫০ একর ১.৭৩১০ একর ১.৭১০০ একর ৩.৫১৬০ একর						
	০২। মো: ইউনুছ পিং- মৃত: ইয়াছিন সাং- কোন্ডা- ডাক- নগরকোন্ডা, সাভার, ঢাকা										

(মোঃ জাহিদুল ইসলাম মামুন)
সার্ভেয়ার
এল. এ শাখা-০২
জেলা প্রশাসকের কার্যালয়, ঢাকা

(মো: মানিক মিয়া)
সার্ভেয়ার
এল. এ শাখা-০২
জেলা প্রশাসকের কার্যালয়, ঢাকা

(মো: মনিরুল ইসলাম সরকার)
সার্ভেয়ার
এল. এ শাখা-০২,
জেলা প্রশাসকের কার্যালয়, ঢাকা

(মো: হাকিম-উল-রশিদ)
সার্ভেয়ার
এল. এ শাখা-০২
জেলা প্রশাসকের কার্যালয়, ঢাকা

(মো: সামছুল হক)
কানুনগো
এল. এ শাখা-০২
জেলা প্রশাসকের কার্যালয়, ঢাকা

(তামান্না আক্তার শারমিন)
ভূমি অধিগ্রহণ কর্মকর্তা
এল. এ শাখা-২
জেলা প্রশাসকের কার্যালয়, ঢাকা

(পারভেজ চৌধুরী)
অতিরিক্ত জেলা প্রশাসক (এল.এ)
ঢাকা।

‘ঘ’ ফরম

যৌথ তদন্তের ফিল্ড বহি


(দাগ ভিত্তিক)


প্রকল্পের নামঃ “আমিন বাজার ল্যান্ডফিল সম্প্রসারণ ও আধুনিকীকরণ” শীর্ষক প্রকল্প, তৃতীয় ধাপ।


এল এ কেস নং- ০২.১৪.০৮/২০২২-২৩

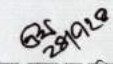
মৌজা :	বলিয়ারপুর	দাগ নং :	৯০২	রেকর্ডের শ্রেণি :	ডোবা	দাগে মোট জমি :	৭.৩৩২০	অধিগ্রহণকৃত জমি :	৩.৫১৬০
--------	------------	----------	-----	-------------------	------	----------------	--------	-------------------	--------


ক্রঃ নং	মালিক/দখলকার/স্বার্থবান ব্যক্তির নাম ও পিতার নাম	ঠিকানা ও মোবাইল নম্বর	স্বার্থের প্রকৃতি (জমির মালিক, দখলকার, বর্গাদার, লিজি, স্থাপনার মালিক, ফসলের মালিক, ইত্যাদি)	বাস্তব শ্রেণি (শুধুমাত্র জমির মালিক/দখলকারে র ক্ষেত্রে)	সংশ্লিষ্ট ব্যক্তির দখলীয় জমির পরিমাণ (শুধুমাত্র জমির মালিক /দখলকারের ক্ষেত্রে)	ফসল থাকলে উহার বিবরণ	গাছপালা থাকলে উহার সংখ্যা ও বিবরণ গাছের নাম	ঘরবাড়ি/দালান কোঠা থাকিলে সংখ্যা ও বিবরণ	পুকুর থাকিলে তাহার বিবরণ	অন্যান্য স্থাপনার বিবরণ/অন্যান্য তথ্য	মন্তব্য
	৩। (ক) মো: হাবিবুর রহমান পিং- জাহী মো: মতি মিয়া (খ) মো: নজরুল ইসলাম পিং- মৃত: মিরাজ উদ্দিন সাং- কোন্ডা, ডাক- নগর কোন্ডা, সাভার, ঢাকা (গ) মো: মারফত আলী পিং- মৃত: শামসুদ্দিন সাং- বলিয়ারপুর, পো: নগরকোন্ডা, সাভার, ঢাকা (ঘ) এ. এম. এম. কাউছার উল আলম (মুছা) পিং- মৃত: আবদুল কাদের সরকার সাং- শ্যামলাপুর, সাভার, ঢাকা (৪) আব্দুল্লাহ আল মামুন, পিং- মোঃ আঃ হাকিম, সাং- ৪৮/বি, চাপাইন, ডাক- সিআরপি, সাভার, ঢাকা										



(মোঃ জাহিদুল ইসলাম মামুন)
সার্ভেয়ার
এল. এ শাখা-০২
জেলা প্রশাসকের কার্যালয়, ঢাকা



এস. এম. সফিকুর রহমান
প্রকল্প পরিচালক
আমিন বাজার ল্যান্ডফিল সম্প্রসারণ ও আধুনিকীকরণ প্রকল্প
০২/১৩/২৪
(মো: মানিক মিয়া)
সার্ভেয়ার
এল. এ শাখা-০২
জেলা প্রশাসকের কার্যালয়, ঢাকা


(মো: মনিরুল ইসলাম সরকার)
সার্ভেয়ার
এল. এ শাখা-০২,
জেলা প্রশাসকের কার্যালয়, ঢাকা


(মো: হারুন-অর-রশিদ)
সার্ভেয়ার
এল. এ শাখা-০২
জেলা প্রশাসকের কার্যালয়, ঢাকা


(মো: সামসুল হক)
কানুনগো
এল. এ শাখা-০২
জেলা প্রশাসকের কার্যালয়, ঢাকা


(তামাদ্দা আক্তার শারমিন)
ভূমি অধিগ্রহণ কর্মকর্তা
এল. এ শাখা-২
জেলা প্রশাসকের কার্যালয়, ঢাকা


(পারভেজ চৌধুরী)
অতিরিক্ত জেলা প্রশাসক (এল.এ)
ঢাকা।

‘ঘ’ ফরম

যৌথ তদন্তের ফিল্ড বহি
(দাগ ভিত্তিক)

প্রকল্পের নামঃ “আমিন বাজার ল্যান্ডফিল সম্প্রসারণ ও আধুনিকীকরণ” শীর্ষক প্রকল্প, তৃতীয় ধাপ।

এল এ কেস নং- ০২.১৪.০৮/২০২২-২৩

মৌজা :	বলিয়ারপুর	দাগ নং :	৯০২	রেকর্ডিয় শ্রেণি :	ডোবা	দাগে মোট জমি :	৭.৩৩২০	অধিগ্রহণকৃত জমি :	৩.৫১৬০
--------	------------	----------	-----	--------------------	------	----------------	--------	-------------------	--------

ক্রঃ নং	মালিক/দখলকার/স্বার্থবান ব্যক্তির নাম ও পিতার নাম	ঠিকানা ও মোবাইল নম্বর	স্বার্থের প্রকৃতি (জমির মালিক, দখলকার, বর্গাদার, লিজি, স্থাপনার মালিক, ফসলের মালিক, ইত্যাদি)	বাস্তব শ্রেণি (ওধুমাত্র জমির মালিক/দখলকারে র ক্ষেত্রে)	সংশ্লিষ্ট ব্যক্তির দখলীয় জমির পরিমাণ (ওধুমাত্র জমির মালিক /দখলকারের ক্ষেত্রে)	ফসল থাকলে উহার বিবরণ	গাছপালা থাকলে উহার সংখ্যা ও বিবরণ গাছের নাম	ঘরবাড়ি/দালান কোঠা থাকিলে সংখ্যা ও বিবরণ	পুকুর থাকিলে তাহার বিবরণ	অন্যান্য স্থাপনার বিবরণ/অন্যান্য তথ্য	মন্তব্য
	(৫) সাইজুদ্দিন আহমেদ সাজু পিতা-কফিল উদ্দিন, সাং-বেগুনবাড়ী, সাভার, ঢাকা										
	(৬) বদিউল আলম পিং- মৃত: সাহেব আলী সাং- এফ/৯৭/১ নামা বাজার, সাভার, ঢাকা										
	(৭) মো: লুৎফর রহমান পিং- হাজী আজিজুল হাকিম সাং- কোভা, সাভার, ঢাকা										
	(৮) মো: আলম সরকার পিং- আব্দুস সাত্তার সরকার সাং- কোভা, সাভার, ঢাকা										

এস এম শফিকুল রহমান
প্রকল্প পরিচালক
“আমিন বাজার ল্যান্ডফিল সম্প্রসারণ ও আধুনিকীকরণ” প্রকল্প

(মোঃ জাহিদুল ইসলাম মাহুদ)
সার্ভেয়ার
এল. এ শাখা-০২
জেলা প্রশাসকের কার্যালয়, ঢাকা

(মো: মানিক মিয়া)
সার্ভেয়ার
এল. এ শাখা-০২
জেলা প্রশাসকের কার্যালয়, ঢাকা

(মো: মনিরুল ইসলাম সরকার)
সার্ভেয়ার
এল. এ শাখা-০২,
জেলা প্রশাসকের কার্যালয়, ঢাকা

(মো: হারুন-অর-রশিদ)
সার্ভেয়ার
এল. এ শাখা-০২
জেলা প্রশাসকের কার্যালয়, ঢাকা

(মো: সামছুল হক)
কানুনগো
এল. এ শাখা-০২
জেলা প্রশাসকের কার্যালয়, ঢাকা

(তামদান্না আকর শারমিন)
ভূমি অধিগ্রহণ কর্মকর্তা
এল. এ শাখা-২
জেলা প্রশাসকের কার্যালয়, ঢাকা

(পারভেজ চৌধুরী)
অতিরিক্ত জেলা প্রশাসক (এল. এ)
ঢাকা।

‘ঘ’ ফরম


যৌথ তদন্তের ফিল্ড বহি
(দাগ ভিত্তিক)


প্রকল্পের নামঃ “আমিন বাজার ল্যান্ডফিল সম্প্রসারণ ও আধুনিকীকরণ” শীর্ষক প্রকল্প, তৃতীয় ধাপ।


এল এ কেস নং- ০২.১৪.০৮/২০২২-২৩


মৌজা :	বলিয়ারপুর	দাগ নং :	৯০২	রেকর্ডিয় শ্রেণি :	ডোবা	দাগে মোট জমি :	৭.৩৩২০	অধিগ্রহণকৃত জমি :	৩.৫১৬০
--------	------------	----------	-----	--------------------	------	----------------	--------	-------------------	--------

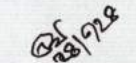
ক্রঃ নং	মালিক/দখলকার/স্বার্থবান ব্যক্তির নামও পিতার নাম	ঠিকানা ও মোবাইল নম্বর	স্বার্থের প্রকৃতি (জমির মালিক, দখলকার, বর্গাদার, লিজি, স্থাপনার মালিক, ফসলের মালিক, ইত্যাদি)	বাস্তব শ্রেণি (শুধুমাত্র জমির মালিক/দখলকারের ক্ষেত্রে)	সংশ্লিষ্ট ব্যক্তির দখলীয় জমির পরিমাণ (শুধুমাত্র জমির মালিক /দখলকারের ক্ষেত্রে)	ফসল থাকলে উহার বিবরণ	গাছপালা থাকলে উহার সংখ্যা ও বিবরণ গাছের নাম	ঘরবাড়ি/দালান কোঠা থাকিলে সংখ্যা ও বিবরণ	পুকুর থাকিলে তাহার বিবরণ	অন্যান্য স্থাপনার বিবরণ/অন্যান্য তথ্য	মন্তব্য
	(৯) জাকির হোসেন পিং- আলী মন্ডল সাং- চরবেলতৈল, শাহজাহতপুর, সিরাজগঞ্জ	-									
	(১০) মোঃ মাহমুদুল হাসান পিং- মোঃ নজরুল ইসলাম সাং- ৯১/এ/ত রোড নং ৭ ধানমন্ডি, ঢাকা										
	(১১) এইচ এম আব্দুল্লাহ পিং- মোঃ নজরুল ইসলাম সাং- ৯১/এ/ত রোড নং ৭ ধানমন্ডি, ঢাকা										



১১স.এস.এস. শাহজাহতপুর রহমান
প্রকল্প পরিচালক
১১স.এস.এস. শাহজাহতপুর রহমান
প্রকল্প পরিচালক ও আধুনিকীকরণ

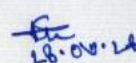

(মোঃ জাহিদুল ইসলাম মামুন)
সার্ভেয়ার
এল.এ শাখা-০২
জেলা প্রশাসকের কার্যালয়, ঢাকা



(মোঃ মানিক মিয়া)
সার্ভেয়ার
এল.এ শাখা-০২
জেলা প্রশাসকের কার্যালয়, ঢাকা


(মোঃ মনিরুল ইসলাম সরকার)
সার্ভেয়ার
এল.এ শাখা-০২,
জেলা প্রশাসকের কার্যালয়, ঢাকা


(মোঃ হারুন-অর-রশিদ)
সার্ভেয়ার
এল.এ শাখা-০২
জেলা প্রশাসকের কার্যালয়, ঢাকা


(মোঃ সীমুল হক)
কানুনগো
এল.এ শাখা-০২
জেলা প্রশাসকের কার্যালয়, ঢাকা


(তামান্না আক্তার শারমিন)
ভূমি অধিগ্রহণ কর্মকর্তা
এল.এ শাখা-২
জেলা প্রশাসকের কার্যালয়, ঢাকা


(পারভেজ চৌধুরী)
অতিরিক্ত জেলা প্রশাসক (এল.এ)
ঢাকা।

‘ঘ’ ফরম

যৌথ তদন্তের ফিল্ড বহি


(দাগ ভিত্তিক)


প্রকল্পের নামঃ “আমিন বাজার ল্যান্ডফিল সম্প্রসারণ ও আধুনিকীকরণ” শীর্ষক প্রকল্প, তৃতীয় ধাপ।


এল এ কেস নং- ০২.১৪.০৮/২০২২-২৩


মৌজা :	বলিয়ারপুর	দাগ নং :	৯০২	রেকর্ডিয় শ্রেণি :	ডোবা	দাগে মোট জমি :	৭.৩৩২০	অধিগ্রহণকৃত জমি :	৩.৫১৬০
--------	------------	----------	-----	--------------------	------	----------------	--------	-------------------	--------


ক্রঃ নং	মালিক/দখলকার/স্বার্থবান ব্যক্তির নামও পিতার নাম	ঠিকানা ও মোবাইল নম্বর	স্বার্থের প্রকৃতি (জমির মালিক, দখলকার, বর্গাদার, লিজি, স্থাপনার মালিক, ফসলের মালিক, ইত্যাদি)	বাস্তব শ্রেণি (শুধুমাত্র জমির মালিক/দখলকা রের ক্ষেত্রে)	সংশ্লিষ্ট ব্যক্তির দখলীয় জমির পরিমাণ (শুধুমাত্র জমির মালিক /দখলকারের ক্ষেত্রে)	ফসল থাকলে উহার বিবরণ	গাছপালা থাকলে উহার সংখ্যা ও বিবরণ গাছের নাম	ঘরবাড়ি/দালান কোঠা থাকিলে সংখ্যা ও বিবরণ	পুকুর থাকিলে তাহার বিবরণ	অন্যান্য স্থাপনার বিবরণ/অন্যান্য তথ্য	মন্তব্য
	(১২) আমিনা খাতুন জং- মো: নজরুল ইসলাম সাং- ৯১/এ/ত রোড নং- ৭ ধানমন্ডি, ঢাকা (১৩) মো: আজিজুল সরকার পিং- হাজী আ: হাকিম সরকার (১৪) মো: ছমায়ুন সরকার পিং- হাজী আ: হাকিম সরকার সাং- কোন্ডা, সাভার, ঢাকা (১৫) আ: মতিন প্রধান পিং- কাটজমিন প্রধান (১৬) (ক) মো: আলী আহসান, পিং- মো: হাই মন্ডল, সাং ৯৭/এ, ইন্ধিরা রোড, তেজগাঁও, ঢাকা, (খ) মো: মাহবুবুর রহমান হিরন পিং- আলহাজ্ব মো: হাম্মান মিয়া সাং- ১৭১৯ কালীবাড়ী রোড, ভোলা সদর										



(মোঃ আব্দুল ইসলাম মামুন)
সার্ভেয়ার
এল. এ শাখা-০২
জেলা প্রশাসকের কার্যালয়, ঢাকা



(মো: মানিক মিয়া)
সার্ভেয়ার
এল. এ শাখা-০২
জেলা প্রশাসকের কার্যালয়, ঢাকা


(মো: মনিরুল ইসলাম সরকার)
সার্ভেয়ার
এল. এ শাখা-০২,
জেলা প্রশাসকের কার্যালয়, ঢাকা


(মো: হারুন-অর-রশিদ)
সার্ভেয়ার
এল. এ শাখা-০২
জেলা প্রশাসকের কার্যালয়, ঢাকা


(মো: সাইকট হক)
কানুনগো
এল. এ শাখা-০২
জেলা প্রশাসকের কার্যালয়, ঢাকা


(তামান্না আক্তার শারমিন)
ভূমি অধিগ্রহণ কর্মকর্তা
এল. এ শাখা-২
জেলা প্রশাসকের কার্যালয়, ঢাকা


(পারভেজ চৌধুরী)
অতিরিক্ত জেলা প্রশাসক (এল. এ)
ঢাকা।

‘ঘ’ ফরম

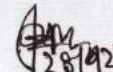
যৌথ তদন্তের ফিল্ড বহি
(দাগ ভিত্তিক)


প্রকল্পের নামঃ “আমিন বাজার ল্যান্ডফিল সম্প্রসারণ ও আধুনিকীকরণ” শীর্ষক প্রকল্প, তৃতীয় ধাপ।


এল এ কেস নং- ০২.১৪.০৮/২০২২-২৩


মৌজা :	বলিয়ারপুর	দাগ নং :	৯০২	রেকর্ডিয় শ্রেণি :	ডোবা	দাগে মোট জমি :	৭.৩৩২০	অধিগ্রহণকৃত জমি :	৩.৫১৬০
--------	------------	----------	-----	--------------------	------	----------------	--------	-------------------	--------

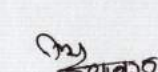
ক্রঃ নং	মালিক/দখলকার/স্বার্থবান ব্যক্তির নাম ও পিতার নাম	ঠিকানা ও মোবাইল নম্বর	স্বার্থের প্রকৃতি (জমির মালিক, দখলকার, বর্গাদার, লিজি, স্থাপনার মালিক, ফসলের মালিক, ইত্যাদি)	বাস্তব শ্রেণি (শুধুমাত্র জমির মালিক/দখলকারের ক্ষেত্রে)	সংশ্লিষ্ট ব্যক্তির দখলীয় জমির পরিমাণ (শুধুমাত্র জমির মালিক/দখলকারের ক্ষেত্রে)	ফসল থাকলে উহার বিবরণ	গাছপালা থাকলে উহার সংখ্যা ও বিবরণ গাছের নাম	ঘরবাড়ি/দালান কোঠা থাকিলে সংখ্যা ও বিবরণ	পুকুর থাকিলে তাহার বিবরণ	অন্যান্য স্থাপনার বিবরণ/অন্যান্য তথ্য	মন্তব্য
	(১৮) মো: মোস্তফা কামাল পিং- মো: আমির হোসেন সাং- নেচিবাড়ী, পো: শাহানসাদা, সিরাজগঞ্জ সদর										
	(১৯) আলেয়া বেগম জং- আ: মতিন প্রধান সাং- নগরকোন্ডা, সাভার, ঢাকা										
	(২০) মোহাম্মদ আলী পিং- মো: নওসের আলী সাং- জয়নগর দক্ষিণ পাড়া, পো: কৈটোলীবেড়া, পাবনা										



(মোঃ জাহিদুল ইসলাম খান)
সার্ভেয়ার
এল. এ শাখা-০২
জেলা প্রশাসকের কার্যালয়, ঢাকা



(মো: মানিক মিয়া)
সার্ভেয়ার
এল. এ শাখা-০২
জেলা প্রশাসকের কার্যালয়, ঢাকা


(মো: মনিরুল ইসলাম সরকার)
সার্ভেয়ার
এল. এ শাখা-০২,
জেলা প্রশাসকের কার্যালয়, ঢাকা


(মো: হোসেন-আর-রশিদ)
সার্ভেয়ার
এল. এ শাখা-০২
জেলা প্রশাসকের কার্যালয়, ঢাকা


(মো: সাইকট হক)
কানুনগো
এল. এ শাখা-০২
জেলা প্রশাসকের কার্যালয়, ঢাকা


(তামনা আক্তার শারমিন)
ভূমি অধিগ্রহণ কর্মকর্তা
এল.এ শাখা-২
জেলা প্রশাসকের কার্যালয়, ঢাকা


(পারভেজ চৌধুরী)
অতিরিক্ত জেলা প্রশাসক (এল.এ)
ঢাকা।

‘ঘ’ ফরম

যৌথ তদন্তের ফিল্ড বহি
(দাগ ভিত্তিক)

প্রকল্পের নামঃ “আমিন বাজার ল্যান্ডফিল সম্প্রসারণ ও আধুনিকীকরণ” শীর্ষক প্রকল্প, তৃতীয় ধাপ।

এল এ কেস নং- ০২.১৪.০৮/২০২২-২৩

মৌজা :	বলিয়ারপুর	দাগ নং :	৯০২	রেকর্ডিয় শ্রেণি :	ডোবা	দাগে মোট জমি :	৭.৩৩২০	অধিগ্রহণকৃত জমি :	৩.৫১৬০
--------	------------	----------	-----	--------------------	------	----------------	--------	-------------------	--------

ক্রঃ নং	মালিক/দখলকার/স্বার্থবান ব্যক্তির নাম ও পিতার নাম	ঠিকানা ও মোবাইল নম্বর	স্বার্থের প্রকৃতি (জমির মালিক, দখলকার, বর্গাদার, লিজি, স্থাপনার মালিক, ফসলের মালিক, ইত্যাদি)	বাস্তব শ্রেণি (শুধুমাত্র জমির মালিক/দখলকারে র ক্ষেত্রে)	সংশ্লিষ্ট ব্যক্তির দখলীয় জমির পরিমাণ (শুধুমাত্র জমির মালিক /দখলকারের ক্ষেত্রে)	ফসল থাকলে উহার বিবরণ	গাছপালা থাকলে উহার সংখ্যা ও বিবরণ গাছের নাম	ঘরবাড়ি/দালান কোঠা থাকিলে সংখ্যা ও বিবরণ	পুকুর থাকিলে তাহার বিবরণ	অন্যান্য স্থাপনার বিবরণ/অন্যান্য তথ্য	মন্তব্য
	(২১) মোঃ আলতাফ হোসেন, পিং- মৃত; সেকান্দার আলী, সাং- চন্দ্র পাড়া, মদনপুর, বাউফল, পটুয়াখালী										
	(২২) মোসাঃ লায়লা ইয়াসমিন, জং- মোঃ আবুল কাসেম তপন, মোছাঃ দেলোয়ারা বেগম, জং- মোঃ সাইফুল ইসলাম, আসমা তাহনিম খান, জং- মোঃ রেজা ফয়সাল, সাং- ৪/২ নালাঘর সাহা রোড, নিউমার্কেট, হাজারীবাগ, ঢাকা										
	(২৩) মোঃ সোহেল আহমেদ, সেলিনা বেগম, আফসানা আক্তার, পিং- আলী হোসেন, মনোয়ারা বেগম, জং- আলী হোসেন										

(মোঃ জাহিদুল ইসলাম মামুন)
সার্ভেয়ার
এল. এ শাখা-০২
জেলা প্রশাসকের কার্যালয়, ঢাকা

মোঃ মাসিক মিয়া
সার্ভেয়ার
এল. এ শাখা-০২
জেলা প্রশাসকের কার্যালয়, ঢাকা

মোঃ মনিরুল ইসলাম সরকার
সার্ভেয়ার
এল. এ শাখা-০২,
জেলা প্রশাসকের কার্যালয়, ঢাকা

মোঃ হারুন-আর-রশিদ
সার্ভেয়ার
এল. এ শাখা-০২
জেলা প্রশাসকের কার্যালয়, ঢাকা

মোঃ সামছুল হক
কানুনগো
এল. এ শাখা-০২
জেলা প্রশাসকের কার্যালয়, ঢাকা

মোঃ মোঃ ০৩.২৪
(ডামান্না আক্তার শারমিন)
জমি অধিগ্রহণ কর্মকর্তা
এল. এ শাখা-২
জেলা প্রশাসকের কার্যালয়, ঢাকা

(পারভেজ চৌধুরী)
অতিরিক্ত জেলা প্রশাসক (এল. এ)
ঢাকা।

‘ঘ’ ফরম

যৌথ তদন্তের ফিল্ড বহি

(দাগ ভিত্তিক)


প্রকল্পের নামঃ “আমিন বাজার ল্যান্ডফিল সম্প্রসারণ ও আধুনিকীকরণ” শীর্ষক প্রকল্প, তৃতীয় ধাপ।


এল এ কেস নং- ০২.১৪.০৮/২০২২-২৩


মৌজা :	বলিয়ারপুর	দাগ নং :	৯০২	রেকর্ডিয় শ্রেণি :	ডোবা	দাগে মোট জমি :	৭.৩৩২০	অধিগ্রহণকৃত জমি :	৩.৫১৬০
--------	------------	----------	-----	--------------------	------	----------------	--------	-------------------	--------

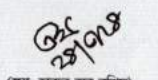
ক্রঃ নং	মালিক/দখলকার/স্বার্থবান ব্যক্তির নাম ও পিতার নাম	ঠিকানা ও মোবাইল নম্বর	স্বার্থের প্রকৃতি (জমির মালিক, দখলকার, বর্গাদার, লিজি, স্থাপনার মালিক, ফসলের মালিক, ইত্যাদি)	বাস্তব শ্রেণি (শুধুমাত্র জমির মালিক/দখলকারে র ক্ষেত্রে)	সংশ্লিষ্ট ব্যক্তির দখলীয় জমির পরিমাণ (শুধুমাত্র জমির মালিক /দখলকারের ক্ষেত্রে)	ফসল থাকলে উহার বিবরণ	গাছপালা থাকলে উহার সংখ্যা ও বিবরণ গাছের নাম	ঘরবাড়ি/দালান কোঠা থাকিলে সংখ্যা ও বিবরণ	পুকুর থাকিলে তাহার বিবরণ	অন্যান্য স্থাপনার বিবরণ/অন্যান্য তথ্য	মন্তব্য
	(২৪) মোঃ কামরুল হাসান সরকার, আফছার উদ্দিন সরকার, মোঃ নাসির উদ্দিন সরকার, মোঃ গিয়াস উদ্দিন সরকার, মোঃ কামাল উদ্দিন সরকার, সর্ব পিতা- মোঃ সালাউদ্দিন সরকার, সাং- নগরকোভা, সাভার, ঢাকা										
	(২৫) মহব্বত আলী, আব্দুল্লাহ মিয়া, পিং- খেজমত বেপারী, ইয়াছিন মিয়া, আছলাম মিয়া, নুরুল ইসলাম, তাজুল ইসলাম, শরীফ হোসেন, আমেনা খাতুন, হাফেজা খাতুন, রাবেয়া খাতুন, হোসনে আরা বেগম, জাহানারা বেগম, পিং- মোহাম্মদ আলী মসিন মিয়া, মাসুদ মিয়া, সামিম মিয়া, হাবিবুর রহমান, পিং- সিরাজ উদ্দিন, নার্গিস আক্তার, জং- আতা উল্লাহ, সাবেরা খাতুন, জং- সামসুল হক										


এস.এম. শরিফুল্লাহ রহমান
হকুর পরিচালক
আমিন বাজার ল্যান্ডফিল সম্প্রসারণ ও আধুনিকীকরণ প্রকল্প



(মোঃ কামরুল ইসলাম মাসুদ)
সার্ভেয়ার
এল. এ শাখা-০২
জেলা প্রশাসকের কার্যালয়, ঢাকা



(মোঃ মালিক মিয়া)
সার্ভেয়ার
এল. এ শাখা-০২
জেলা প্রশাসকের কার্যালয়, ঢাকা


(মোঃ মনিরুল ইসলাম সরকার)
সার্ভেয়ার
এল. এ শাখা-০২,
জেলা প্রশাসকের কার্যালয়, ঢাকা


(মোঃ হারুন-অর-রশিদ)
সার্ভেয়ার
এল. এ শাখা-০২
জেলা প্রশাসকের কার্যালয়, ঢাকা


(মোঃ সামসুল হক)
কানুনগো
এল. এ শাখা-০২
জেলা প্রশাসকের কার্যালয়, ঢাকা


(তামান্না আক্তার শারমিন)
জুমি অধিগ্রহণ কর্মকর্তা
এল.এ শাখা-২
জেলা প্রশাসকের কার্যালয়, ঢাকা


(পারভেজ চৌধুরী)
অতিরিক্ত জেলা প্রশাসক (এল.এ.
ঢাকা।

‘ঘ’ ফরম

যৌথ তদন্তের ফিল্ড বহি
(দাগ ভিত্তিক)

প্রকল্পের নামঃ “আমিন বাজার ল্যান্ডফিল সম্প্রসারণ ও আধুনিকীকরণ” শীর্ষক প্রকল্প, তৃতীয় ধাপ।

এল এ কেস নং- ০২.১৪.০৮/২০২২-২৩

মৌজা :	বলিয়ারপুর	দাগ নং :	৯০২	রেকর্ডের শ্রেণি :	ডোবা	দাগে মোট জমি :	৭.৩৩২০	অধিগ্রহণকৃত জমি :	৩.৫১৬০		
ক্রঃ নং	মালিক/দখলকার/স্বার্থবান ব্যক্তির নাম ও পিতার নাম	ঠিকানা ও মোবাইল নম্বর	স্বার্থের প্রকৃতি (জমির মালিক, দখলকার, বর্গাদার, লিজি, স্থাপনার মালিক, ফসলের মালিক, ইত্যাদি)	বাস্তব শ্রেণি (শুধুমাত্র জমির মালিক/দখলকারে র ক্ষেত্রে)	সংশ্লিষ্ট ব্যক্তির দখলীয় জমির পরিমান (শুধুমাত্র জমির মালিক /দখলকারের ক্ষেত্রে)	ফসল থাকলে উহার বিবরণ	গাছপালা থাকলে উহার সংখ্যা ও বিবরণ গাছের নাম	ঘরবাড়ি/দালান কোঠা থাকিলে সংখ্যা ও বিবরণ	পুকুর থাকিলে তাহার বিবরণ	অন্যান্য স্থাপনার বিবরণ/অন্যান্য তথ্য	মন্তব্য
	(২৬) খাদিজা বেগম, জং- মোহা: সালা উদ্দিন, মোসা: রুজিনা আক্তার, পিং- মোঃ আলা উদ্দিন, রোকসানা জামিল, পিং- মোঃ মোমেক আলী, মোছাঃ জাহানারা বেগম, পিং- আলা উদ্দিন, শাহনাজ পারভীন, পিং- সালা উদ্দিন, সাং- সালেহপুর, উত্তর আমিন বাজার, সাভার, ঢাকা										
	(২৭) শেখ ফরিদ, পিং-----, সাং- ওহাবের বাড়ী, চাঁনপুর, আমিন বাজার, সাভার, ঢাকা										
	(২৮) ফারজানা উদ্দিন, জং- মোঃ আব্বাস উদ্দিন, সাং- নগর কোন্ডা, সাভার, ঢাকা										

শ্রীম. মোঃ শাহীকুর রহমান
প্রকল্প পরিচালক
দায়িত্ব- বাজার ল্যান্ডফিল সম্প্রসারণ ও আধুনিকীকরণ প্রকল্প

(মোঃ জাহিদুল ইসলাম মাদুল)
সার্ভেয়ার
এল. এ শাখা-০২
জেলা প্রশাসকের কার্যালয়, ঢাকা

০২/০৮/২৩
(মোঃ মানিক মিয়া)
সার্ভেয়ার
এল. এ শাখা-০২
জেলা প্রশাসকের কার্যালয়, ঢাকা

(মোঃ মনিরুল ইসলাম সরকার)
সার্ভেয়ার
এল. এ শাখা-০২,
জেলা প্রশাসকের কার্যালয়, ঢাকা

(মোঃ হাজেন-অর-রশিদ)
সার্ভেয়ার
এল. এ শাখা-০২
জেলা প্রশাসকের কার্যালয়, ঢাকা

(মোঃ সালিমুল হক)
কনসাল্টে
এল. এ শাখা-০২
জেলা প্রশাসকের কার্যালয়, ঢাকা

০৩.০৮.২৩
(ডামান্না আক্তার শারমিন)
ভূমি অধিগ্রহণ কর্মকর্তা
এল. এ শাখা-২
জেলা প্রশাসকের কার্যালয়, ঢাকা

(পারভেজ চৌধুরী)
অতিরিক্ত জেলা প্রশাসক (এল.এ)
ঢাকা।

‘ঘ’ ফরম


যৌথ তদন্তের ফিল্ড বহি
(দাগ ভিত্তিক)


প্রকল্পের নামঃ “আমিন বাজার ল্যান্ডফিল সম্প্রসারণ ও আধুনিকীকরণ” শীর্ষক প্রকল্প, তৃতীয় ধাপ।

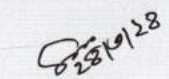
এল এ কেস নং- ০২.১৪.০৮/২০২২-২৩


মৌজা :	বলিয়ারপুর	দাগ নং :	৯০২	রেকর্ডিয় শ্রেণি :	ডোবা	দাগে মোট জমি :	৭.৩৩২০	অধিগ্রহণকৃত জমি :	৩.৫১৬০
--------	------------	----------	-----	--------------------	------	----------------	--------	-------------------	--------


ক্রঃ নং	মালিক/দখলকার/স্বার্থবান ব্যক্তির নামও পিতার নাম	ঠিকানা ও মোবাইল নম্বর	স্বার্থের প্রকৃতি (জমির মালিক, দখলকার, বর্গাদার, লিজি, স্থাপনার মালিক, ফসলের মালিক, ইত্যাদি)	বাস্তব শ্রেণি (শুধুমাত্র জমির মালিক/দখলকার র ক্ষেত্রে)	সংশ্লিষ্ট ব্যক্তির দখলীয় জমির পরিমাণ (শুধুমাত্র জমির মালিক /দখলকারের ক্ষেত্রে)	ফসল থাকলে উহার বিবরণ	গাছপালা থাকলে উহার সংখ্যা ও বিবরণ গাছের নাম	ঘরবাড়ি/দালান কোঠা থাকিলে সংখ্যা ও বিবরণ	পুকুর থাকিলে তাহার বিবরণ	অন্যান্য স্থাপনার বিবরণ/অন্যান্য তথ্য	মন্তব্য
	(২৯) শফি মাহমুদ, আরিফুজ্জামান, মোঃ সাইফুল ইসলাম, পিং- মৃত: আহম্মদ উল্লাহ, মোসাঃ জাহানারা বেগম, জং- মৃত: আহম্মদ উল্লাহ, সাং- নগর কোভা, সাভার, ঢাকা	-									
	(৩০) আশরাফুল আলম, পিং- মোঃ আনোয়ারুল ইসলাম, সাং- চর রহিমপুর, ভাতশালা, দেবহাটি, সাতক্ষীরা										



এস এম আরিফুর রহমান
প্রকল্প পরিচালক
আমিন বাজার ল্যান্ডফিল সম্প্রসারণ ও আধুনিকীকরণ প্রকল্প



(মোঃ জাহিদুল ইসলাম মামুন)
সার্ভেয়ার
এল. এ শাখা-০২
জেলা প্রশাসকের কার্যালয়, ঢাকা



(মোঃ মানিক মিয়া)
সার্ভেয়ার
এল. এ শাখা-০২
জেলা প্রশাসকের কার্যালয়, ঢাকা


(মোঃ মনিরুল ইসলাম সরকার)
সার্ভেয়ার
এল. এ শাখা-০২,
জেলা প্রশাসকের কার্যালয়, ঢাকা


(মোঃ হারুন-অর-রশিদ)
সার্ভেয়ার
এল. এ শাখা-০২
জেলা প্রশাসকের কার্যালয়, ঢাকা


(মোঃ সামুয়েল হোসেন)
কানুনগো
এল. এ শাখা-০২
জেলা প্রশাসকের কার্যালয়, ঢাকা


(তামান্না আক্তার শারমিন)
জমি অধিগ্রহণ কর্মকর্তা
এল. এ শাখা-২
জেলা প্রশাসকের কার্যালয়, ঢাকা


(পারভেজ হোসেন)
অতিরিক্ত জেলা প্রশাসক (এল.এ)
ঢাকা।

‘ঘ’ ফরম


যৌথ তদন্তের ফিল্ড বহি
(দাগ ভিত্তিক)


প্রকল্পের নামঃ “আমিন বাজার ল্যান্ডফিল সম্প্রসারণ ও আধুনিকীকরণ” শীর্ষক প্রকল্প, তৃতীয় ধাপ।


এল এ কেস নং- ০২.১৪.০৮/২০২২-২৩


মৌজা :	বলিয়ারপুর	দাগ নং :	৯০২	রেকর্ডিয় শ্রেণি :	ডোবা	দাগে মোট জমি :	৭.৩৩২০	অধিগ্রহণকৃত জমি :	৩.৫১৬০
--------	------------	----------	-----	--------------------	------	----------------	--------	-------------------	--------


ক্রঃ নং	মালিক/দখলকার/স্বার্থবান ব্যক্তির নাম ও পিতার নাম	ঠিকানা ও মোবাইল নম্বর	স্বার্থের প্রকৃতি (জমির মালিক, দখলকার, বর্গাদার, লিজি, স্থাপনার মালিক, ফসলের মালিক, ইত্যাদি)	বাস্তব শ্রেণি (শুধুমাত্র জমির মালিক/দখলকারের ক্ষেত্রে)	সংশ্লিষ্ট ব্যক্তির দখলীয় জমির পরিমাণ (শুধুমাত্র জমির মালিক/দখলকারের ক্ষেত্রে)	ফসল থাকলে উহার বিবরণ	গাছপালা থাকলে উহার সংখ্যা ও বিবরণ গাছের নাম	ঘরবাড়ি/দালান কোঠা থাকিলে সংখ্যা ও বিবরণ	পুকুর থাকিলে তাহার বিবরণ	অন্যান্য স্থাপনার বিবরণ/অন্যান্য তথ্য	মন্তব্য
	(৩৪) গণপ্রজাতন্ত্রী বাংলাদেশ সরকার পক্ষে জেলা প্রশাসক, ঢাকা				০.০৭৫০						
	(৩৫) আলম সরকার আবুল সরকার হাসেম সরকার পিং- আবদুল ছাত্তার										
	(৩৬) আলা উদ্দিন সরকার পিং- আবদুল করিম সরকার										
	(৩৭) আওলাদ হোসেন পিং- সোনা মিয়া আশরাফ উদ্দিন পিং- আবদুর রহমান, সাং- কোভা										



(মোঃ জাহিদুল ইসলাম মাদুল)
সার্ভেয়ার
এল. এ শাখা-০২
জেলা প্রশাসকের কার্যালয়, ঢাকা



(মোঃ নানিক মিয়া)
সার্ভেয়ার
এল. এ শাখা-০২
জেলা প্রশাসকের কার্যালয়, ঢাকা


(মোঃ মনিরুল ইসলাম সরকার)
সার্ভেয়ার
এল. এ শাখা-০২,
জেলা প্রশাসকের কার্যালয়, ঢাকা


(মোঃ হারুন-অর-রশিদ)
সার্ভেয়ার
এল. এ শাখা-০২
জেলা প্রশাসকের কার্যালয়, ঢাকা


(মোঃ সামসুল হক)
কানুনগো
এল. এ শাখা-০২
জেলা প্রশাসকের কার্যালয়, ঢাকা


(তামাসা আক্তার শারমিন)
ভূমি অধিগ্রহণ কর্মকর্তা
এল. এ শাখা-২
জেলা প্রশাসকের কার্যালয়, ঢাকা


(পারভেজ হোসেন)
অতিরিক্ত জেলা প্রশাসক (এল.এ)
ঢাকা।

‘ঘ’ ফরম

যৌথ তদন্তের ফিল্ড বহি

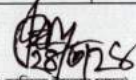
(দাগ ভিত্তিক)


প্রকল্পের নামঃ “আমিন বাজার ল্যান্ডফিল সম্প্রসারণ ও আধুনিকীকরণ” শীর্ষক প্রকল্প, তৃতীয় ধাপ।


এল এ কেস নং- ০২.১৪.০৮/২০২২-২৩


মৌজা :	বলিয়ারপুর	দাগ নং :	৯০২	রেকর্ডিয় শ্রেণি :	ডোবা	দাগে মোট জমি :	৭.৩৩২০	অধিগ্রহণকৃত জমি :	৩.৫১৬০
--------	------------	----------	-----	--------------------	------	----------------	--------	-------------------	--------


ক্রঃ নং	মালিক/দখলকার/স্বার্থবান ব্যক্তির নাম ও পিতার নাম	ঠিকানা ও মোবাইল নম্বর	স্বার্থের প্রকৃতি (জমির মালিক, দখলকার, বর্গাদার, লিজি, স্থাপনার মালিক, ফসলের মালিক, ইত্যাদি)	বাস্তব শ্রেণি (শুধুমাত্র জমির মালিক/দখলকারের ক্ষেত্রে)	সংশ্লিষ্ট ব্যক্তির দখলীয় জমির পরিমাণ (শুধুমাত্র জমির মালিক/দখলকারের ক্ষেত্রে)	ফসল থাকলে উহার বিবরণ	গাছপালা থাকলে উহার সংখ্যা ও বিবরণ গাছের নাম	ঘরবাড়ি/দালান কোঠা থাকিলে সংখ্যা ও বিবরণ	পুকুর থাকিলে তাহার বিবরণ	অন্যান্য স্থাপনার বিবরণ/অন্যান্য তথ্য	মন্তব্য
	(৪০) আবু সাহিদ পিং- আদর আলী নাছিমা বেগম জং- হবি মিয়া সাং- কোন্ডা										
	(৪১) আবুল খায়ের পিং- আবু তাহের বেপারী সাং- কোন্ডা										
	(৪২) আবুল বাসার পিং- আবু তাহের বেপারী সাং- কোন্ডা										



(মোঃ জাহিদুল ইসলাম মামুন)
সার্ভেয়ার
এল. এ শাখা-০২
জেলা প্রশাসকের কার্যালয়, ঢাকা



(মোঃ মানিক মিয়া)
সার্ভেয়ার
এল. এ শাখা-০২
জেলা প্রশাসকের কার্যালয়, ঢাকা


(মোঃ মনিরুল ইসলাম সরকার)
সার্ভেয়ার
এল. এ শাখা-০২
জেলা প্রশাসকের কার্যালয়, ঢাকা


(মোঃ হোসেন-অর-রশিদ)
সার্ভেয়ার
এল. এ শাখা-০২
জেলা প্রশাসকের কার্যালয়, ঢাকা


(মোঃ কান্দুশা হক)
কান্দুশা
এল. এ শাখা-০২
জেলা প্রশাসকের কার্যালয়, ঢাকা


(তামদ্রা আজার শারমিন)
কুমি অধিগ্রহণ কর্মকর্তা
এল. এ শাখা-২
জেলা প্রশাসকের কার্যালয়, ঢাকা


(পারভেজ চৌধুরী)
অতিরিক্ত জেলা প্রশাসক (এল.
ঢাকা।

‘ঘ’ ফরম

যৌথ তদন্তের ফিল্ড বহি
(দাগ ভিত্তিক)

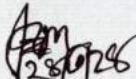
প্রকল্পের নামঃ “আমিন বাজার ল্যান্ডফিল সম্প্রসারণ ও আধুনিকীকরণ” শীর্ষক প্রকল্প, তৃতীয় ধাপ।

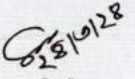
এল এ কেস নং- ০২.১৪.০৮/২০২২-২৩


মৌজা :	বলিয়ারপুর	দাগ নং :	৯০২	রেকর্ডিয় শ্রেণি :	ডোবা	দাগে মোট জমি :	৭.৩৩২০	অধিগ্রহণকৃত জমি :	৩.৫১৬০
--------	------------	----------	-----	--------------------	------	----------------	--------	-------------------	--------

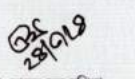
ক্রঃ নং	মালিক/দখলকার/স্বার্থবান ব্যক্তির নাম ও পিতার নাম	ঠিকানা ও মোবাইল নম্বর	স্বার্থের প্রকৃতি (জমির মালিক, দখলকার, বর্গাদার, লিজি, স্থাপনার মালিক, ফসলের মালিক, ইত্যাদি)	বাস্তব শ্রেণি (শুধুমাত্র জমির মালিক/দখলক ারের ক্ষেত্রে)	সংশ্লিষ্ট ব্যক্তির দখলীয় জমির পরিমাণ (শুধুমাত্র জমির মালিক /দখলকারের ক্ষেত্রে)	ফসল থাকলে উহার বিবরণ	গাছপালা থাকলে উহার সংখ্যা ও বিবরণ গাছের নাম	ঘরবাড়ি/দালান কোঠা থাকলে সংখ্যা ও বিবরণ	পুকুর থাকলে তাহার বিবরণ	অন্যান্য স্থাপনার বিবরণ/অন্যান্য তথ্য	মন্তব্য
	(৪৪) ছালা উদ্দিন, বাবুল সরকার, সোহরাব সরকার, আবু সাঈদ সরকার, আতাউর রহমান পিং- মহিউদ্দিন সরকার, করফলা বেগম জং- মহিউদ্দিন সরকার,, মুরাদ সরকার, ওয়াদুদ সরকার, কামরুজ্জমান সরকার, রিয়াজ সরকার, রোকসানা আক্তার পিং- আব্দুর রহমান সরকার, রেহানা আক্তার জং- আব্দুর রহমান সরকার, মামুন সরকার, জাহাঙ্গীর সরকার, মাসুদুল পারভেজ সরকার, ছালমা আক্তার, সাজমা আক্তার পিং- সামসুউদ্দিন সরকার, জুবেদা খাতুন জং- সামসুউদ্দিন সরকার সাং- কোন্ডা										


১১-১২-২০২৩
শ্রী শাহিদুল ইসলাম
প্রকল্প পরিচালক
নং- আমিন বাজার ল্যান্ডফিল সম্প্রসারণ ও আধুনিকীকরণ প্রকল্প



(মোঃ জাহিদুল ইসলাম মাসুদ)
সার্ভেয়ার
এল. এ শাখা-০২
জেলা প্রশাসকের কার্যালয়, ঢাকা



(মোঃ মানিক মিয়া)
সার্ভেয়ার
এল. এ শাখা-০২
জেলা প্রশাসকের কার্যালয়, ঢাকা


(মোঃ মানিকুল ইসলাম সরকার)
সার্ভেয়ার
এল. এ শাখা-০২,
জেলা প্রশাসকের কার্যালয়, ঢাকা


(মোঃ হোসেন-অর-রশিদ)
সার্ভেয়ার
এল. এ শাখা-০২
জেলা প্রশাসকের কার্যালয়, ঢাকা


(মোঃ সামদুল হক)
কানুনগো
এল. এ শাখা-০২
জেলা প্রশাসকের কার্যালয়, ঢাকা


(তামান্না আক্তার শারমিন)
জমি অধিগ্রহণ কর্মকর্তা
এল. এ শাখা-২
জেলা প্রশাসকের কার্যালয়, ঢাকা


(পারভেজ চৌধুরী)
অতিরিক্ত জেলা প্রশাসক (এল.এ)
ঢাকা।

‘ঘ’ ফরম

যৌথ তদন্তের ফিল্ড বহি

(দাগ ভিত্তিক)


প্রকল্পের নামঃ “আমিন বাজার ল্যান্ডফিল সম্প্রসারণ ও আধুনিকীকরণ” শীর্ষক প্রকল্প, তৃতীয় ধাপ।


এল এ কেস নং- ০২.১৪.০৮/২০২২-২৩


মৌজা :	বলিয়ারপুর	দাগ নং :	৯০২	রেকর্ডিয় শ্রেণি :	ডোবা	দাগে মোট জমি :	৭.৩৩২০	অধিগ্রহণকৃত জমি :	৩.৫১৬০
--------	------------	----------	-----	--------------------	------	----------------	--------	-------------------	--------

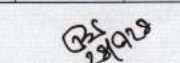
ক্রঃ নং	মালিক/দখলকার/স্বার্থবান ব্যক্তির নাম ও পিতার নাম	ঠিকানা ও মোবাইল নম্বর	স্বার্থের প্রকৃতি (জমির মালিক, দখলকার, বর্গাদার, লিজি, স্থাপনার মালিক, ফসলের মালিক, ইত্যাদি)	বাস্তব শ্রেণি (শুধুমাত্র জমির মালিক/দখলক ারের ক্ষেত্রে)	সংশ্লিষ্ট ব্যক্তির দখলীয় জমির পরিমাণ (শুধুমাত্র জমির মালিক /দখলকারের ক্ষেত্রে)	ফসল থাকলে উহার বিবরণ	গাছপালা থাকলে উহার সংখ্যা ও বিবরণ গাছের নাম	ঘরবাড়ি/দালান কোঠা থাকিলে সংখ্যা ও বিবরণ	পুকুর থাকিলে তাহার বিবরণ	অন্যান্য স্থাপনার বিবরণ/অন্যান্য তথ্য	মন্তব্য
	(৪৬) আব্দুল মালেক পিং- শেখ আরজ আলী সাং- নগর কোভা পো: নগর কোভা										
	(৪৭) আব্দুল হাকিম পিং- আব্দুল করিম										
	(৪৮) সামসুল হক শিরীন আক্তার জং- সিরাজ উদ্দিন সাং- কোভা (রেকর্ড দেখতে হবে)										
	(৪৯) রোকশানা বেগম জং- কাজী ফায়েজ উদ্দিন, সাং- কোভা										


এম এম শহীদুল হক
যুক্ত প্রকল্প পরিচালক
আমিন বাজার ল্যান্ডফিল সম্প্রসারণ ও আধুনিকীকরণ প্রকল্প



(মোঃ জাহিদুল ইসলাম মামুন)
সার্ভেয়ার
এল. এ শাখা-০২
জেলা প্রশাসকের কার্যালয়, ঢাকা



(মোঃ মানিক মিয়া)
সার্ভেয়ার
এল. এ শাখা-০২
জেলা প্রশাসকের কার্যালয়, ঢাকা


(মোঃ মনিকুল ইসলাম সরকার)
সার্ভেয়ার
এল. এ শাখা-০২,
জেলা প্রশাসকের কার্যালয়, ঢাকা


(মোঃ হারুন-অর-রশিদ)
সার্ভেয়ার
এল. এ শাখা-০২
জেলা প্রশাসকের কার্যালয়, ঢাকা


(মোঃ সামসুল হক)
কানুনগো
এল. এ শাখা-০২
জেলা প্রশাসকের কার্যালয়, ঢাকা


(ডাঃ আমিনুর রহমান)
জুমি অধিগ্রহণ কর্মকর্তা
এল. এ শাখা-২
জেলা প্রশাসকের কার্যালয়, ঢাকা


(পারভেজ চৌধুরী)
অতিরিক্ত জেলা প্রশাসক (এল.এ)
ঢাকা।

‘ঘ’ ফরম

যৌথ তদন্তের ফিল্ড বহি
(দাগ ভিত্তিক)

প্রকল্পের নামঃ “আমিন বাজার ল্যান্ডফিল সম্প্রসারণ ও আধুনিকীকরণ” শীর্ষক প্রকল্প, তৃতীয় ধাপ।

এল এ কেস নং- ০২.১৪.০৮/২০২২-২৩

মৌজা :	বলিয়ারপুর	দাগ নং :	৯০২	রেকর্ডিয় শ্রেণি :	ডোবা	দাগে মোট জমি :	৭.৩৩২০	অধিগ্রহণকৃত জমি :	৩.৫১৬০
--------	------------	----------	-----	--------------------	------	----------------	--------	-------------------	--------

ক্রঃ নং	মালিক/দখলকার/স্বার্থবান ব্যক্তির নাম ও পিতার নাম	ঠিকানা ও মোবাইল নম্বর	স্বার্থের প্রকৃতি (জমির মালিক, দখলকার, বর্গাদার, লিজি, স্থাপনার মালিক, ফসলের মালিক, ইত্যাদি)	বাস্তব শ্রেণি (শুধুমাত্র জমির মালিক/দখলকা- রের ক্ষেত্রে)	সংশ্লিষ্ট ব্যক্তির দখলীয় জমির পরিমাণ (শুধুমাত্র জমির মালিক /দখলকারের ক্ষেত্রে)	ফসল থাকলে উহার বিবরণ	গাছপালা থাকলে উহার সংখ্যা ও বিবরণ গাছের নাম	ঘরবাড়ি/দালান কোঠা থাকিলে সংখ্যা ও বিবরণ	পুকুর থাকিলে তাহার বিবরণ	অন্যান্য স্থাপনার বিবরণ/অন্যান্য তথ্য	মন্তব্য
	(৫০) মরিয়ম বিবি জং- আলা উদ্দিন খাদিজা বিবি জং- সালাহ উদ্দিন রোজিনা খাতুন জং- জামিল আহমেদ জাহানারা বেগম জং- আনোয়ার হোসেন শাহনাজ বেগম জং- মোহাম্মদ হাছান রুবিনা আক্তার জং- আহাদ নূর ফারজানা বেগম জং- আব্বাছ উদ্দিন সাং- কোভা										

এস. এম. শফিকুর রহমান
প্রকল্প পরিচালক
আমিন বাজার ল্যান্ডফিল সম্প্রসারণ ও আধুনিকীকরণ প্রকল্প

(মোঃ জাহিদুল ইসলাম মাসুম)
সার্ভেয়ার
এল. এ. শাখা-০২
জেলা প্রশাসকের কার্যালয়, ঢাকা

(মোঃ মালিক মিয়া)
সার্ভেয়ার
এল. এ. শাখা-০২
জেলা প্রশাসকের কার্যালয়, ঢাকা

(মোঃ মনিরুল ইসলাম সরকার)
সার্ভেয়ার
এল. এ. শাখা-০২,
জেলা প্রশাসকের কার্যালয়, ঢাকা

(মোঃ হাজরুল-আব-রশিদ)
সার্ভেয়ার
এল. এ. শাখা-০২
জেলা প্রশাসকের কার্যালয়, ঢাকা

(মোঃ সামিকুল হক)
কানুনগো
এল. এ. শাখা-০২
জেলা প্রশাসকের কার্যালয়, ঢাকা

(তামদ্রা আক্তার শারমিন)
ভূমি অধিবেশন কর্মকর্তা
এল. এ. শাখা-২
জেলা প্রশাসকের কার্যালয়, ঢাকা

(পারভেজ টোপু)
অতিরিক্ত জেলা প্রশাসক (এল.এ)
ঢাকা।

‘ঘ’ ফরম

যৌথ তদন্তের ফিল্ড বহি
(দাগ ভিত্তিক)

প্রকল্পের নামঃ “আমিন বাজার ল্যান্ডফিল সম্প্রসারণ ও আধুনিকীকরণ” শীর্ষক প্রকল্প, তৃতীয় ধাপ।

এল এ কেস নং- ০২.১৪.০৮/২০২২-২৩

মৌজা :	বলিয়ারপুর	দাগ নং :	৯০২	রেকর্ডিয় শ্রেণি :	ডোবা	দাগে মোট জমি :	৭.৩৩২০	অধিগ্রহণকৃত জমি :	৩.৫১৬০
--------	------------	----------	-----	--------------------	------	----------------	--------	-------------------	--------

ক্রঃ নং	মালিক/দখলকার/স্বার্থবান ব্যক্তির নাম ও পিতার নাম	ঠিকানা ও মোবাইল নম্বর	স্বার্থের প্রকৃতি (জমির মালিক, দখলকার, বর্গাদার, লিজি, স্থাপনার মালিক, ফসলের মালিক, ইত্যাদি)	বাস্তব শ্রেণি (শুধুমাত্র জমির মালিক/দখলকা রের ক্ষেত্রে)	সংশ্লিষ্ট ব্যক্তির দখলীয় জমির পরিমাণ (শুধুমাত্র জমির মালিক /দখলকারের ক্ষেত্রে)	ফসল থাকলে উহার বিবরণ	গাছপালা থাকলে উহার সংখ্যা ও বিবরণ গাছের নাম	ঘরবাড়ি/দালান কোঠা থাকলে সংখ্যা ও বিবরণ	পুকুর থাকলে তাহার বিবরণ	অন্যান্য স্থাপনার বিবরণ/অন্যান্য তথ্য	মন্তব্য
	(৫১) সহিদ উল্লাহ, ওয়ালি উল্লাহ, জাফর উল্লাহ, আতা উল্লাহ, আবদুল করিম, জবেদা খাতুন, হামিদা খাতুন, শাহিদা খাতুন, রাশিদা খাতুন, মাসুদা খাতুন, মোরশেদা খাতুন পিং- আবদুল আলী, আফরোজা আক্তার, রোকেয়া আক্তার পিং- আসাদ উল্যা, অজুফা আক্তার, জং- আসাদ উল্যা, সং- কোন্ডা (৫২) হাজী আব্দুল আজিজ পিং- লালচান, সাং- বলিয়ারপুর, সাভার, ঢাকা।										

(Signature)
এস এম শফিকুর রাহমান
মন্ত্রণ পরিচালক
আমিন বাজার ল্যান্ডফিল সম্প্রসারণ ও আধুনিকীকরণ প্রকল্প

(Signature)
(মোঃ জাহিদুল ইসলাম মাদুল)
সার্ভেয়ার
এল. এ শাখা-০২
জেলা প্রশাসকের কার্যালয়, ঢাকা

(Signature)
(মোঃ মনিরুল মিয়া)
সার্ভেয়ার
এল. এ শাখা-০২
জেলা প্রশাসকের কার্যালয়, ঢাকা

(Signature)
(মোঃ মনিরুল ইসলাম সরকার)
সার্ভেয়ার
এল. এ শাখা-০২,
জেলা প্রশাসকের কার্যালয়, ঢাকা

(Signature)
(মোঃ হাবিবুল-অর-রশিদ)
সার্ভেয়ার
এল. এ শাখা-০২
জেলা প্রশাসকের কার্যালয়, ঢাকা

(Signature)
(মোঃ সামছুল হক)
কানুনগো
এল. এ শাখা-০২
জেলা প্রশাসকের কার্যালয়, ঢাকা

(Signature)
(ডামদামা আক্তার শারমিন)
ভূমি অধিগ্রহণ কর্মকর্তা
এল. এ শাখা-২
জেলা প্রশাসকের কার্যালয়, ঢাকা

(Signature)
(পারভেজ হোসেন)
অতিরিক্ত জেলা প্রশাসক (স্ব.এ)
ঢাকা।

‘ঘ’ ফরম

যৌথ তদন্তের ফিল্ড বহি


(দাগ ভিত্তিক)

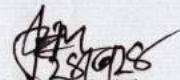
প্রকল্পের নামঃ “আমিন বাজার ল্যান্ডফিল সম্প্রসারণ ও আধুনিকীকরণ” শীর্ষক প্রকল্প, তৃতীয় ধাপ।


এল এ কেস নং- ০২.১৪.০৮/২০২২-২৩


মৌজা :	বলিয়ারপুর	দাগ নং :	৯০২	রেকর্ডিয় শ্রেণি :	ডোবা	দাগে মোট জমি :	৭.৩৩২০	অধিগ্রহণকৃত জমি :	৩.৫১৬০
--------	------------	----------	-----	--------------------	------	----------------	--------	-------------------	--------


ক্রঃ নং	মালিক/দখলকার/স্বার্থবান ব্যক্তির নাম ও পিতার নাম	ঠিকানা ও মোবাইল নম্বর	স্বার্থের প্রকৃতি (জমির মালিক, দখলকার, বর্গাদার, লিজি, স্থাপনার মালিক, ফসলের মালিক, ইত্যাদি)	বাস্তব শ্রেণি (শুধুমাত্র জমির মালিক/দখলকা রের ক্ষেত্রে)	সংশ্লিষ্ট ব্যক্তির দখলীয় জমির পরিমাণ (শুধুমাত্র জমির মালিক /দখলকারের ক্ষেত্রে)	ফসল থাকলে উহার বিবরণ	গাছপালা থাকলে উহার সংখ্যা ও বিবরণ গাছের নাম	ঘরবাড়ি/দালান কোঠা থাকিলে সংখ্যা ও বিবরণ	পুকুর থাকিলে তাহার বিবরণ	অন্যান্য স্থাপনার বিবরণ/অন্যান্য তথ্য	মন্তব্য
	(৫৩) এম.এ সালাম পিতা- এম বেলায়েত হোসেন সাং- বাসা নং- এন ই বি ৩ বি, রোড নং- ৭৪, ডাকঘর- গুলশান- ১২১২, উপজেলা- গুলশান, জেলা- ঢাকা।										

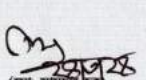

এম.এ. সালাম
স্বার্থবান
১৩/০৮/২৩
০২.১৪.০৮/২০২২-২৩



(মোঃ জাহিদুল ইসলাম মাসুম)
সার্ভেয়ার
এল. এ. শাখা-০২
জেলা প্রশাসকের কার্যালয়, ঢাকা



(মোঃ মনিক মিয়া)
সার্ভেয়ার
এল. এ. শাখা-০২
জেলা প্রশাসকের কার্যালয়, ঢাকা


(মোঃ মনিরুল ইসলাম সরকার)
সার্ভেয়ার
এল. এ. শাখা-০২,
জেলা প্রশাসকের কার্যালয়, ঢাকা


(মোঃ হাজুন-আর-রশিদ)
সার্ভেয়ার
এল. এ. শাখা-০২
জেলা প্রশাসকের কার্যালয়, ঢাকা


(মোঃ সামসুল হক)
কাদুনগো
এল. এ. শাখা-০২
জেলা প্রশাসকের কার্যালয়, ঢাকা


(ডামাদ্রা আজার শারমিন)
জুমি অফিসেলে কর্মকর্তা
এল. এ. শাখা-২
জেলা প্রশাসকের কার্যালয়, ঢাকা


(পারভেজ হোসেন)
অতিরিক্ত জেলা প্রশাসক (এল.এ.)
ঢাকা।

‘ঘ’ ফরম

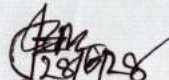
যৌথ তদন্তের ফিল্ড বহি
(দাগ ভিত্তিক)

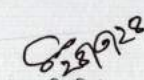
প্রকল্পের নামঃ “আমিন বাজার ল্যান্ডফিল সম্প্রসারণ ও আধুনিকীকরণ” শীর্ষক প্রকল্প, তৃতীয় ধাপ।


এল এ কেস নং- ০২.১৪.০৮/২০২২-২৩


মৌজা :	বলিয়ানপুর	দাগ নং :	৯০৩	রেকর্ডিয় শ্রেণি :	রাস্তা	দাগে মোট জমি :	০.২৮২০	অধিগ্রহণকৃত জমি :	০.২২১৮
--------	------------	----------	-----	--------------------	--------	----------------	--------	-------------------	--------


ক্রঃ নং	মালিক/দখলকার/স্বার্থবান ব্যক্তির নাম ও পিতার নাম	ঠিকানা ও মোবাইল নম্বর	স্বার্থের প্রকৃতি (জমির মালিক, দখলকার, বর্গাদার, লিজি, স্থাপনার মালিক, ফসলের মালিক, ইত্যাদি)	বাস্তব শ্রেণি (শুধুমাত্র জমির মালিক/দখলকারের ক্ষেত্রে)	সংশ্লিষ্ট ব্যক্তির দখলীয় জমির পরিমাণ (শুধুমাত্র জমির মালিক /দখলকারের ক্ষেত্রে)	ফসল থাকলে উহার বিবরণ	গাছপালা থাকলে উহার সংখ্যা ও বিবরণ গাছের নাম	ঘরবাড়ি/দালান কোঠা থাকিলে সংখ্যা ও বিবরণ	পুকুর থাকিলে তাহার বিবরণ	অন্যান্য স্থাপনার বিবরণ/অন্যান্য তথ্য	মন্তব্য
	গণপ্রজাতন্ত্রী বাংলাদেশ সরকার পক্ষে জেলা প্রশাসক, ঢাকা	-	জমির মালিক	ভিটি- রাস্তা/হালট	০.১০০০ একর ০.১২১৮ একর মোট= ০.২২১৮ একর						



(মোঃ কামরুল ইসলাম মামুন)
সার্ভেয়ার
এল. এ শাখা-০২
জেলা প্রশাসকের কার্যালয়, ঢাকা

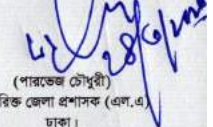

(মোঃ মানিক মিয়া)
সার্ভেয়ার
এল. এ শাখা-০২
জেলা প্রশাসকের কার্যালয়, ঢাকা


(মোঃ মনিরুল ইসলাম সরকার)
সার্ভেয়ার
এল. এ শাখা-০২,
জেলা প্রশাসকের কার্যালয়, ঢাকা


(মোঃ হোসেন-অর-রশিদ)
সার্ভেয়ার
এল. এ শাখা-০২
জেলা প্রশাসকের কার্যালয়, ঢাকা


(মোঃ সামির হোসেন)
কানুনগো
এল. এ শাখা-০২
জেলা প্রশাসকের কার্যালয়, ঢাকা


(মোঃ তামিম)
ভূমি অধিগ্রহণ কর্মকর্তা
এল. এ শাখা-২
জেলা প্রশাসকের কার্যালয়, ঢাকা


(পারভেজ চৌধুরী)
অতিরিক্ত জেলা প্রশাসক (এল. এ
ঢাকা।

‘ঘ’ ফরম


যৌথ তদন্তের ফিল্ড বহি

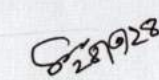
(দাগ ভিত্তিক)


প্রকল্পের নামঃ “আমিন বাজার ল্যান্ডফিল সম্প্রসারণ ও আধুনিকীকরণ” শীর্ষক প্রকল্প, তৃতীয় ধাপ।

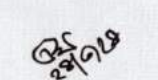
এল এ কেস নং- ০২.১৪.০৮/২০২২-২৩


ক্রঃ নং	মালিক/দখলকার/স্বার্থবান ব্যক্তির নাম ও পিতার নাম	ঠিকানা ও মোবাইল নম্বর	স্বার্থের প্রকৃতি (জমির মালিক, দখলকার, বর্গাদার, লিজি, স্থাপনার মালিক, ফসলের মালিক, ইত্যাদি)	বাস্তব শ্রেণি (শুধুমাত্র জমির মালিক/দখলকারের ক্ষেত্রে)	সংশ্লিষ্ট ব্যক্তির দখলীয় জমির পরিমাণ (শুধুমাত্র জমির মালিক/দখলকারের ক্ষেত্রে)	ফসল থাকলে উহার বিবরণ	গাছপালা থাকলে উহার সংখ্যা ও বিবরণ গাছের নাম	ঘরবাড়ি/দালান কোঠা থাকিলে সংখ্যা ও বিবরণ	পুকুর থাকিলে তাহার বিবরণ	অন্যান্য স্থাপনার বিবরণ/অন্যান্য তথ্য	মন্তব্য
	মো: খলিলুর রহমান পিং- মৃত: করম আলী হাওলাদার সাং- ২৫/১, ব্লক বি, খিলজী রোড, শ্যামলী, ঢাকা	-	জমির মালিক	ভিটি ডোবা	০.১২৫০ একর ০.৪৭০০ একর মোট=০.৫৯৫০ একর						

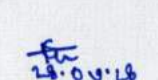

(মোঃ জাহিদুল ইসলাম মাদুল)
সার্ভেয়ার
এল. এ শাখা-০২
জেলা প্রশাসকের কার্যালয়, ঢাকা



(মোঃ মানিক মিয়া)
সার্ভেয়ার
এল. এ শাখা-০২
জেলা প্রশাসকের কার্যালয়, ঢাকা


(মোঃ মনিরুল ইসলাম সরকার)
সার্ভেয়ার
এল. এ শাখা-০২
জেলা প্রশাসকের কার্যালয়, ঢাকা


(মোঃ হোসেন-অর-রশিদ)
সার্ভেয়ার
এল. এ শাখা-০২
জেলা প্রশাসকের কার্যালয়, ঢাকা


(মোঃ সাইকত)
কমুনগো
এল. এ শাখা-০২
জেলা প্রশাসকের কার্যালয়, ঢাকা


(তামান্না আক্তার শারমিন)
ভূমি অধিগ্রহণ কর্মকর্তা
এল. এ শাখা-২
জেলা প্রশাসকের কার্যালয়, ঢাকা


(পারভেজ চৌধুরী)
অতিরিক্ত জেলা প্রশাসক (এল.এ)
ঢাকা।